

KATASTRY  
DRUH POVRCHU  
VZDÁL. OBJEKTŮ A VRCHOL. BODŮ  
OZNAČENÍ VRCHOLOVÝCH BODŮ

Zubří
asfalt.komunikace
41.0

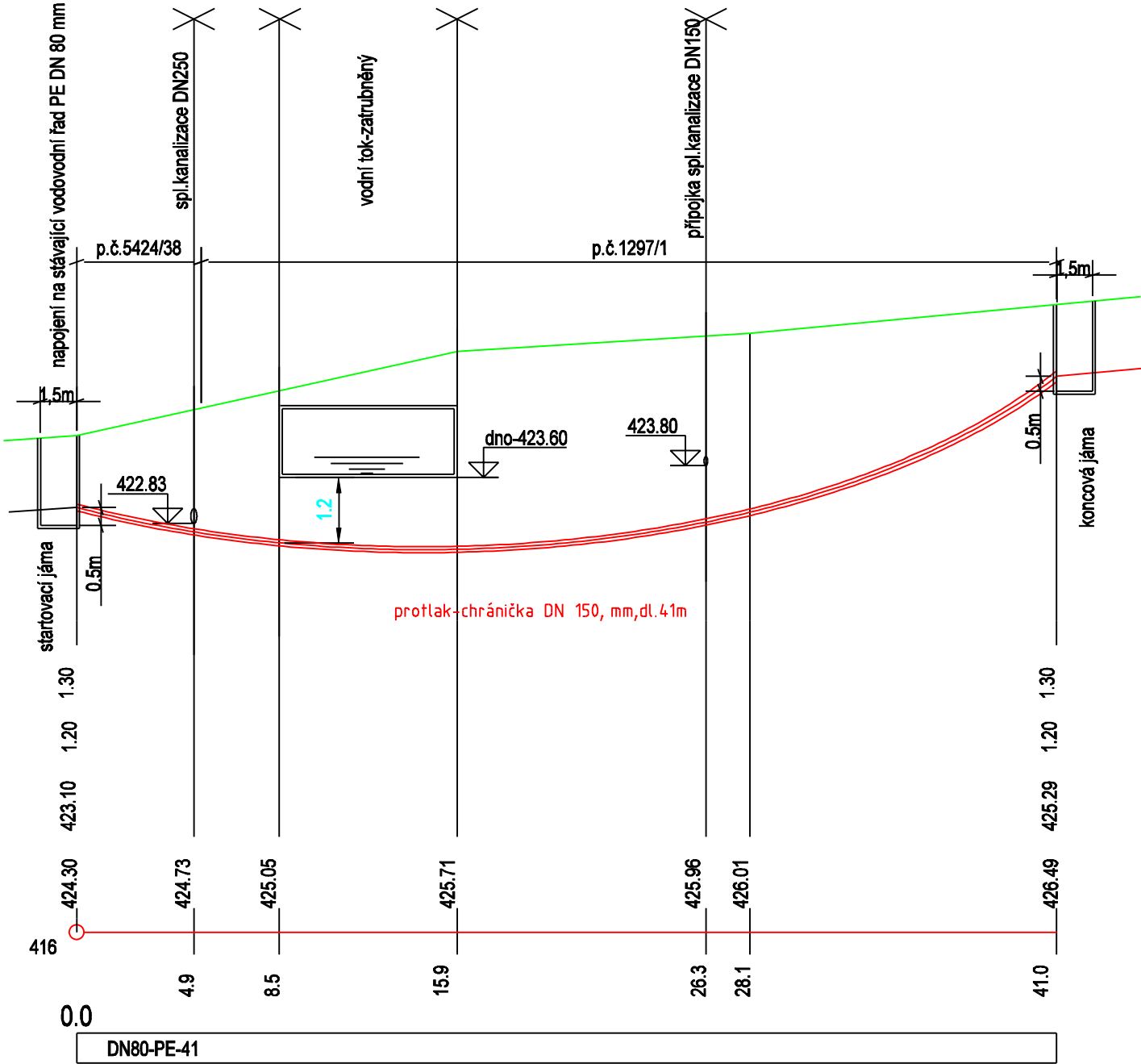
ZÚ2.1

MĚŘÍTKA 1:250/100

ŘAD 2.1

HLOUBKA VÝKOPU  
HLOUBKA DNA POTRUBÍ  
KÓTA DNA POTRUBÍ  
KÓTA PŮVODNÍHO TERÉNU  
SROVNÁVACÍ ROVINA

STANIČENÍ [km/m]  
DN[mm]-MATERIÁL-DÉLKA[m]  
SKLON[‰]-DÉLKA[m]

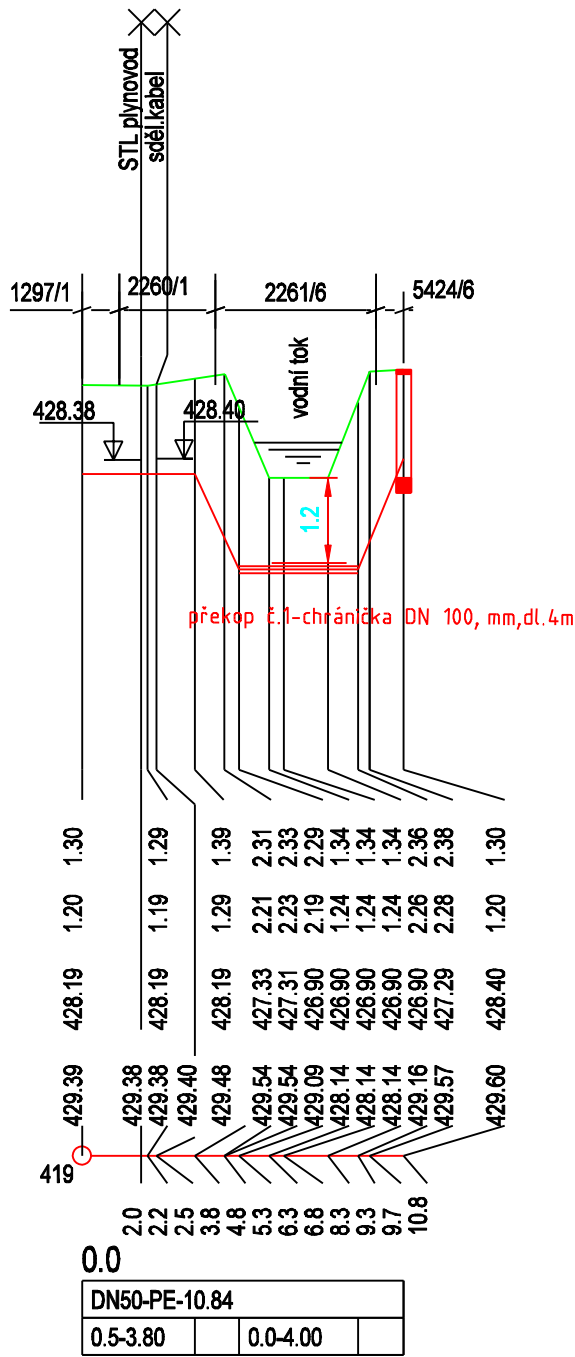


ODOBOČENÍ 2.1.1

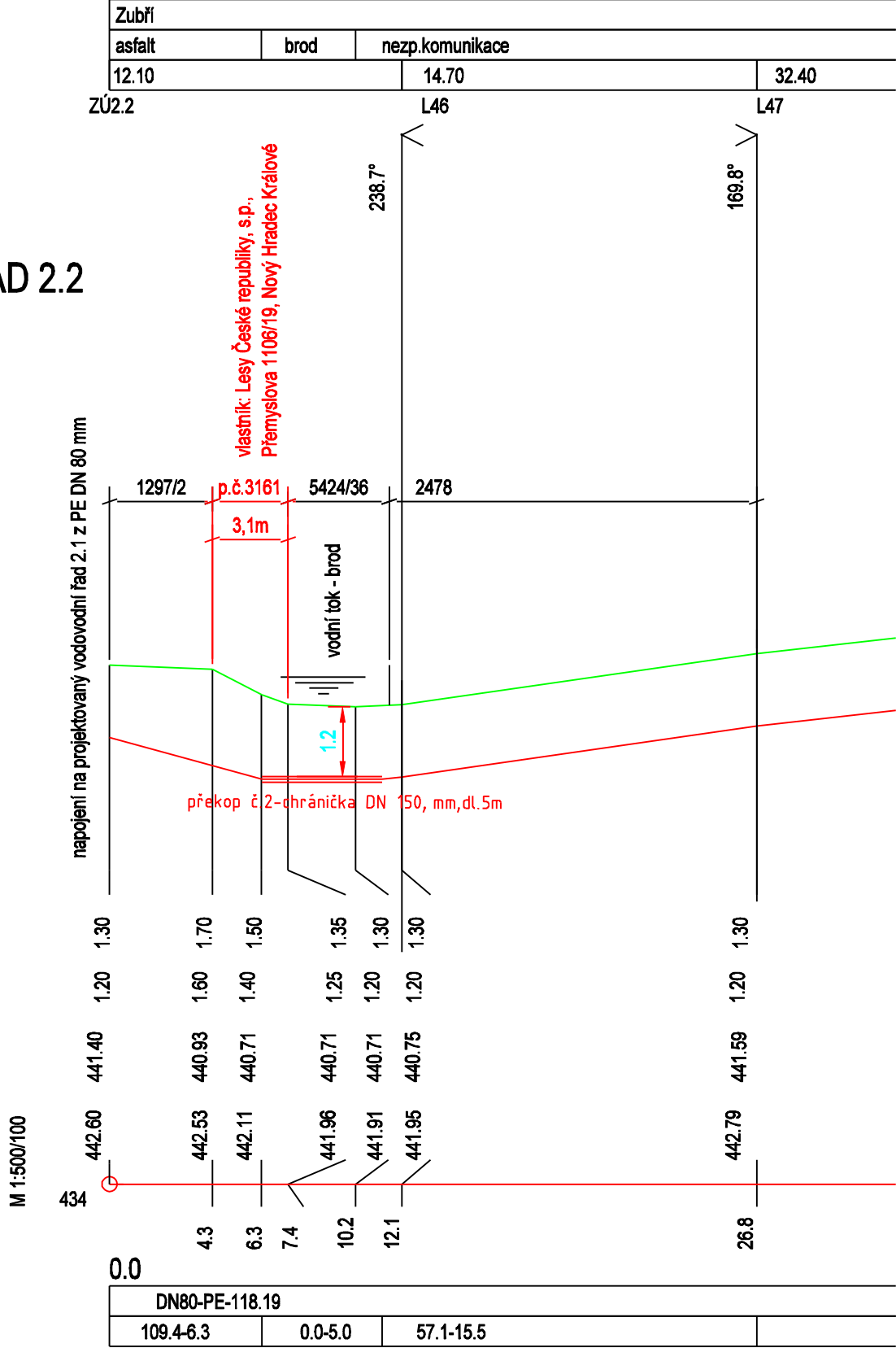
Zubří			
asfalt	zatrav.	tok	zatrav.
10.8			

ZÚ211

VŠ



ŘAD 2.2



PROJEKTOVAL:	ING. ROMANA KAŠPAROVÁ, HUSLENKY 744, 756 02	FORMÁT:	3 A4
STAVEBNÍK:	Město Zubří	DATUM:	10/2022
MÍSTO STAVBY:	k.ú. Zubří	STUPEŇ:	DSP
AKCE:	Prodloužení vodovodu Zubří Čertoryje a Pod Javorníkem	MĚŘÍTKO:	1:250/100
OBSAH:	IO 01: Vodovod PROTLAK A PŘEKOP č.1 a č.2 - ČERTORYJSKÝ POTOK	ZAKÁZKOVÉ ČÍSLO:	33/22
		ČÍSLO VÝKRESU:	D.1.7